



Indirizzo Via Lucomagno 14
CH 6710 Biasca
Telefono 091 874 39 00
Fax 091 874 39 21
E-mail info@biasca.ch
Internet www.biasca.ch

Biasca 24 luglio 2018
Rif RM 24.07.2018//3147
618w01-OT/Cr
C374 / S 2297

MESSAGGIO MUNICIPALE

no. 24 – 2018

del 24 luglio 2018

**concernente l'accertamento dei confini giurisdizionali
del Comune di Biasca MU93 – lotto 5 con il Comune di Polleggio**

Gentile Signora Presidente,
Signore e Signori Consiglieri,

nell'ambito dei lavori di misurazione ufficiale del Comune di Biasca, dopo aver sistemato il confine tra Biasca e Osogna (MM 1-2012) rimane da determinare l'andamento dei confini giurisdizionali con il Comune di Polleggio (parte nord), dopodiché l'intero perimetro sarà completato.

Si tratta di una procedura ai sensi dell'art. 23 della Legge sulla misurazione ufficiale e dell'art. 15 Regolamento sulla misurazione ufficiale che prevedono di approvare dal Legislativo comunale l'accertamento dei confini giurisdizionali.

1. Accertamento dei confini

I lavori relativi all'accertamento sono stati eseguiti dal Geometra ufficiale ing. Franco Bernasconi dello Studio d'ingegneria Andreotti & Partners di Locarno.

La documentazione necessaria all'approvazione si compone di un verbale di accertamento e di un piano con la descrizione dell'andamento del confine accertato.

Nel caso specifico il confine tra i Comuni di Biasca e Polleggio (per la parte a nord), inizia dal cippo esistente in località Moncucco a quota 1153 m/s.m. (confine tra Biasca-Polleggio-Serravalle) - figura 1 e 2, scendendo poi verso valle in linea retta in direzione del monte della Bella a quota 1058 m/s.m. – figura 3, per poi spostarsi verso sud all'incrocio con la valle Dusa – figura 4 e scendere fino a raggiungere il fabbricato semi diroccato sulla sponda destra ai bordi del fiume Brenno – figura 5 e 6. Il tracciato è inoltre visibile nella documentazione allegata.

Rilievo fotografico



Figura 1 – Cippo località Moncucco



Figura 2 -



Figura 3.




Figura 4.



Figura 5.

Una volta scaduti i termini di legge previsti, l'intero incarto sarà inviato all'ufficio della misurazione ufficiale e della geoinformazione per l'approvazione cantonale.

2. Procedura di voto

Il Messaggio municipale prevede l'approvazione del confine giurisdizionale con il Comune di Pollegio e, in ossequio all'art. 13 cpv. 1 lett. a) LOC, richiede la maggioranza semplice. La risoluzione dovrà essere presa a maggioranza dei votanti e dovrà raccogliere il voto affermativo di almeno un terzo dei membri del Consiglio.

3. Commissione competente per l'allestimento del rapporto

Conformemente a quanto indicato dall'art. 10 RaLOC, il messaggio è assegnato alla Commissione delle petizioni.

Gentile signora Presidente,
signore e signori Consiglieri,

la documentazione presentata contiene tutte le informazioni necessarie per poter approvare l'accertamento dei confini giurisdizionali tra il Comune di Biasca e quello di Pollegio.

Sulla base di quanto esposto nel presente messaggio, vi invitiamo a voler aderire all'annesso disegno di decreto.

Cordiali saluti.

Per il Municipio:

il Sindaco



Loris Galbusera



Il Segretario

Igor Rossetti

In allegato:

- Documentazione elaborata dallo Studio d'ingegneria Andreotti & Partners SA.

COMUNI DI BIASCA E POLLEGIO


GEOMETRA ASSUNTORE
ING. FRANCO BERNASCONI

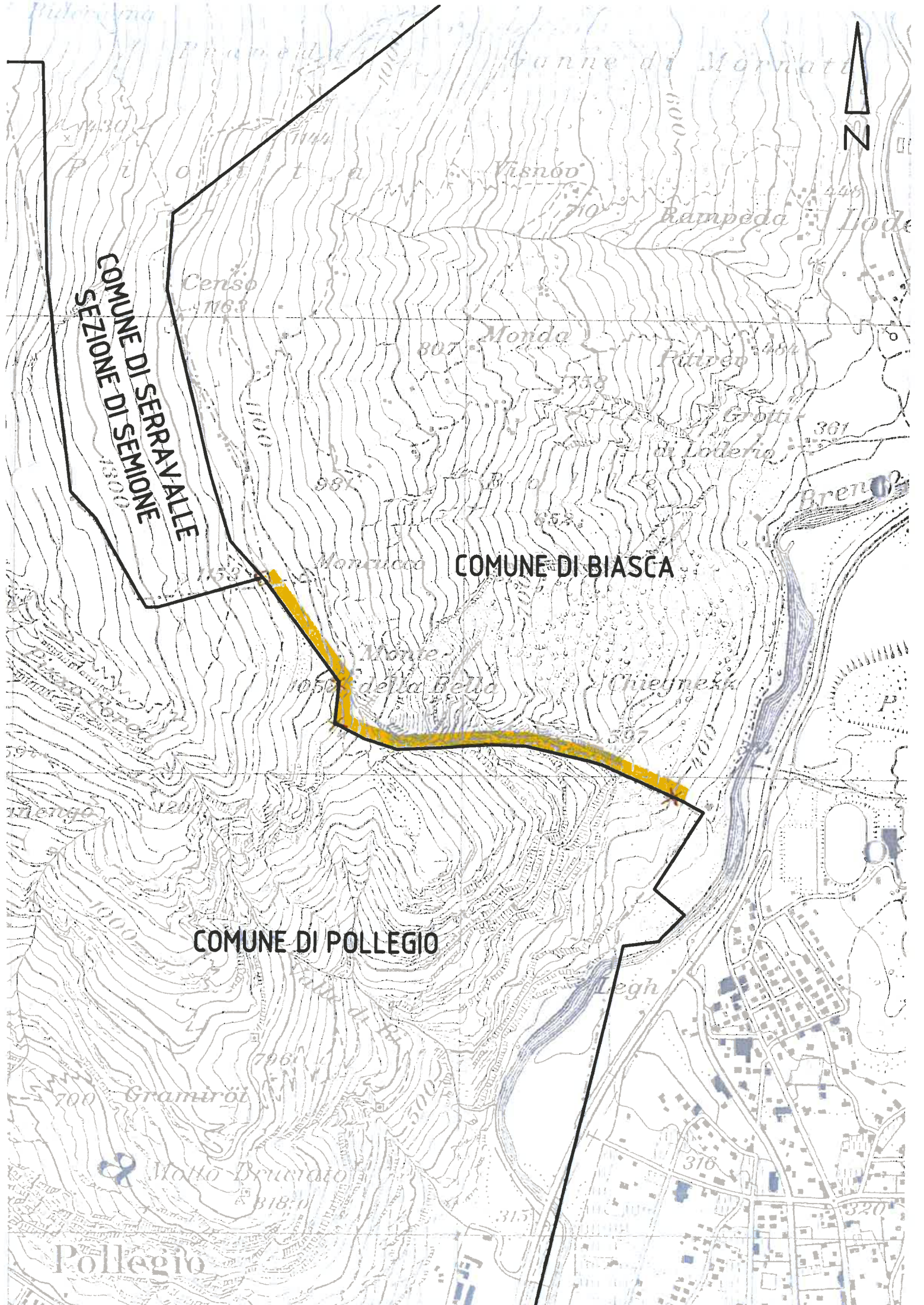
ART. 23 Legge MU 08.11.2005

ART. 15 Regolamento MU 10.10.2006

PLANIMETRIA

1:10000

		Studio d'Ingegneria Andreotti & Partners SA		Locarno Via Lavizzari 10c CH-6601 Locarno T +41 (0)91 751 37 71 F +41 (0)91 751 10 86	
info@andreotti.ch		www.andreotti.ch			
CODICE DI LAVORO	PIANO No.	DIMENSIONI	MODIFICHE		
4.701.146	7	30 X 105	DA	DATA	
Locarno, 18.10.2017					



COMUNE DI SERRAVALLE
SEZIONE DI SEMIONE

COMUNE DI BIASCA

COMUNE DI POLLEGIO



Ceniso 716.3

Visnò 710

Rampeda 448

Lode 448

Monda 807

Piticeo 484

Grotti di Lode 381

Breno 02

Monticco 753

Monte della Bella 1050

Chiegnese 597

1120

1000

Gramiròl 796

Monte Bruciatato 818.0

Pollegio

Legh

316

315

320

VERBALE INERENTE L'ACCERTAMENTO DEI CONFINI GIURISDIZIONALI

**TRA I COMUNI DI
BIASCA E POLLEGIO**

1 Presenti

- Per il Comune di Biasca

.....
.....
.....

- Per il Comune di Pollegio

Reali Stefano
.....
.....

- Per il Patriziato di Pollegio

Ruffa Mauro
.....
Donald Nessi
.....
.....

- Per il Patriziato di Biasca

Lucio Maggiari
.....
.....
.....

- Per il geometra assuntore

.....

2 Introduzione

Il sopralluogo ha lo scopo di accertare il confine giurisdizionale tra i Comuni di Biasca e Pollegio ai sensi dell'Art. 23 della Legge sulla misurazione ufficiale dell'8 novembre 2005 e dell'Art. 15 del Regolamento sulla misurazione ufficiale del 10 ottobre 2006.

3 Descrizione del confine

Il confine giurisdizionale tra i comuni di Biasca e Pollegio nella parte superiore inizia dal punto di incrocio dei tre comuni di Biasca, Pollegio e Serravalle (sezione di Semione), situato sul monte Moncucco a quota 1153 m/s.m. Da questo punto il confine scende in linea retta in direzione del monte della Bella a quota 1058 m/s.m, per poi seguire il sentiero verso sud per circa 100 metri.

All'incrocio con la valle Dusa il confine scende fino a raggiungere il fabbricato semi diroccato ai bordi del fiume Brenno sulla sponda destra in località Bùzza.

4 Conclusione

I presenti dichiarano di riconoscere quali confini giurisdizionali tra i Comuni di Biasca e Pollegio quelli indicati al rappresentate del geometra assuntore della misurazione ufficiale di Biasca ing. Franco Bernasconi che procederà all'assicurazione e al rilievo dei punti di confine.

L'andamento del confine giurisdizionale e l'assicurazione dei punti di confine sono evidenziati in giallo e rosso nella planimetria annessa che è parte integrante dell'accertamento.

- Per il Comune di Biasca
- Per il Comune di Pollegio
- Per il patriziato di Biasca
- Per il patriziato di Pollegio
- Per il geometra assuntore

Locarno, 18 ottobre 2017

DECRETO

(disegno)

**concernente l'accertamento dei confini giurisdizionali
del Comune di Biasca MU93 – lotto 5 con il Comune di Pollegio**

IL CONSIGLIO COMUNALE DI BIASCA

visto il messaggio municipale no. 24 del 24 luglio 2018

d e c r e t a :

- art. 1 È approvato il confine giurisdizionale tra il Comune di Biasca e il Comune di Pollegio come da tracciato descritto nella documentazione elaborata dallo studio Andreotti & Partners SA parte integrante al presente messaggio municipale.